

# Чертеж межевания территории (фрагмент 1)

Чертеж межевания территории

по объекту: «Трубопроводы Мамонтовского региона, целевой программы строительства 2019г, третья очередь»

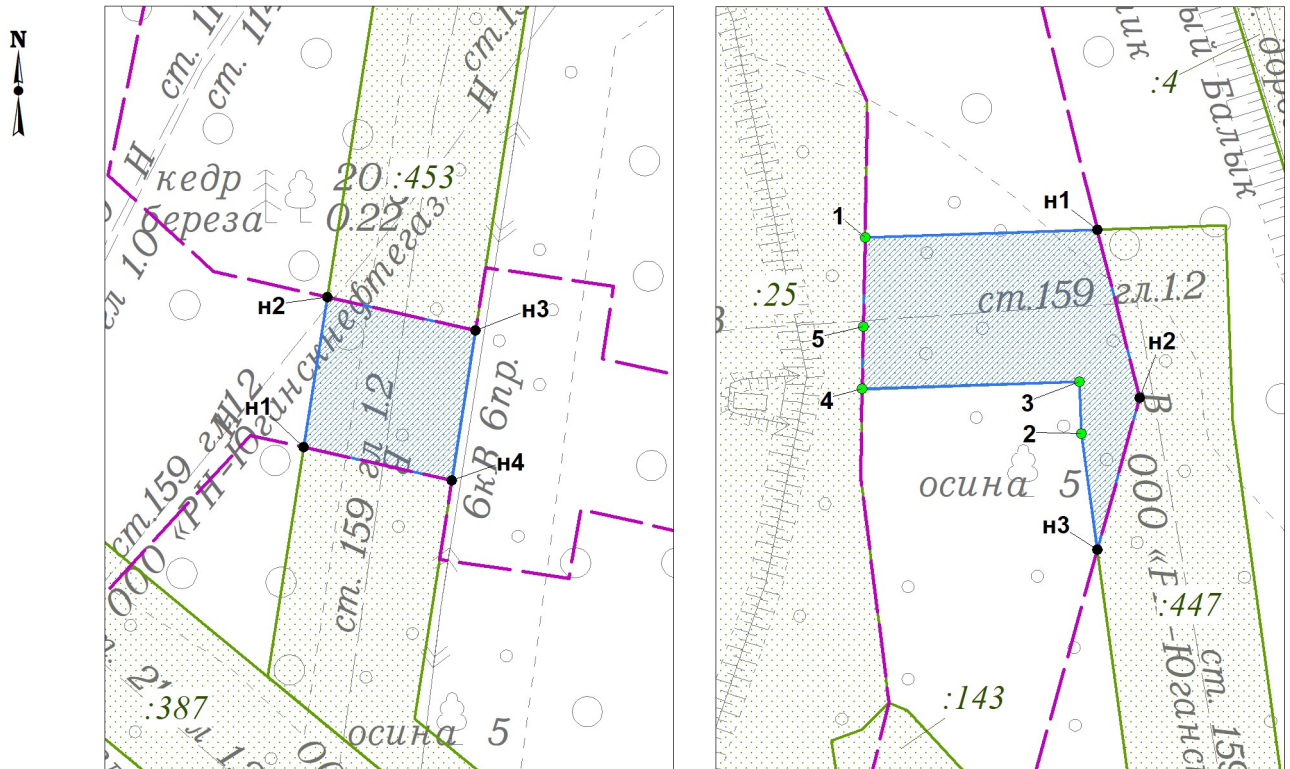
Землепользователь ПАО «НК «Роснефть»

Масштаб 1:1000

Кадастровый квартал 86:15:0101031

86:15:0101031:453:3У1

86:15:0101031:447:3У1



## УСЛОВНЫЕ ОБОЗНАЧЕНИЯ

	границы планируемых элементов планировочной структуры		границы земельных участков, учтенных в ЕГРН
	граница образуемого земельного участка		граница части земельного участка, образуемая на условиях сервитута
	условный номер образуемого земельного участка		условный номер части земельного участка, образуемой на условиях сервитута
	точка поворота границы земельного участка, устанавливаемая при проведении кадастровых работ		границы кадастрового квартала по сведениям ЕГРН
	точка поворота границы земельного участка, ранее установленная при проведении кадастровых работ		существующие красные линии
	граница существующего элемента планировочной структуры (Улично-дорожная сеть)		номер кадастрового квартала
			кадастровый номер земельного участка

Примечание:

1. Резервирование и (или) изъятие образуемых и (или) изменяемых земельных участков для государственных или муниципальных нужд не предполагается.
2. Линии отступа от красных линий в целях определения мест допустимого размещения зданий, строений, сооружений отсутствуют.

## Чертеж межевания территории (фрагмент 2)

Чертеж межевания территории

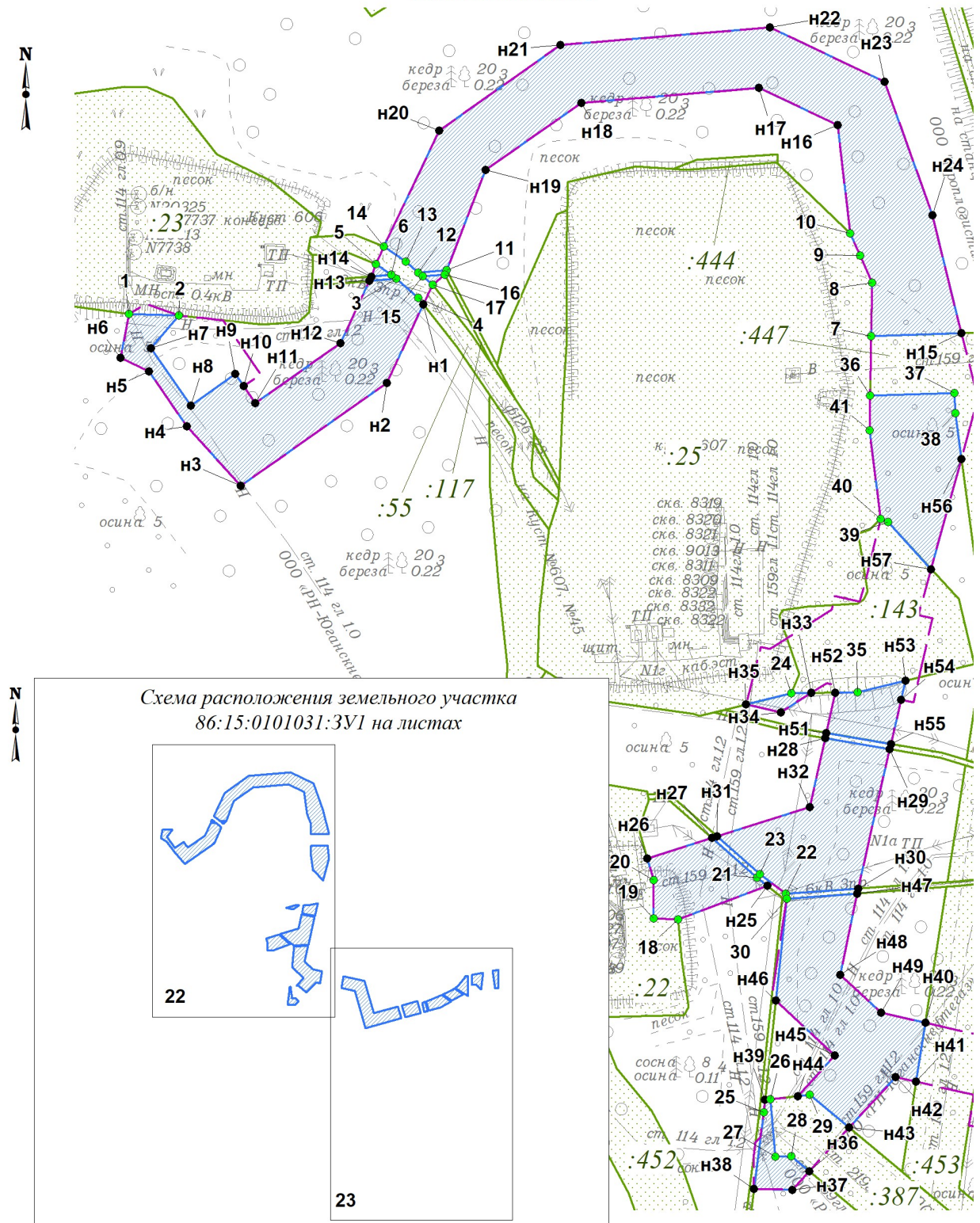
по объекту: «Трубопроводы Мамонтовского региона, целевой программы строительства 2019г, третья очередь»

Землепользователь ПАО «НК «Роснефть»

Масштаб 1:2000

Кадастровый квартал 86:15:0101031

86:15:0101031:3У1





### Чертеж межевания территории (фрагмент 3)

Чертеж межевания территории

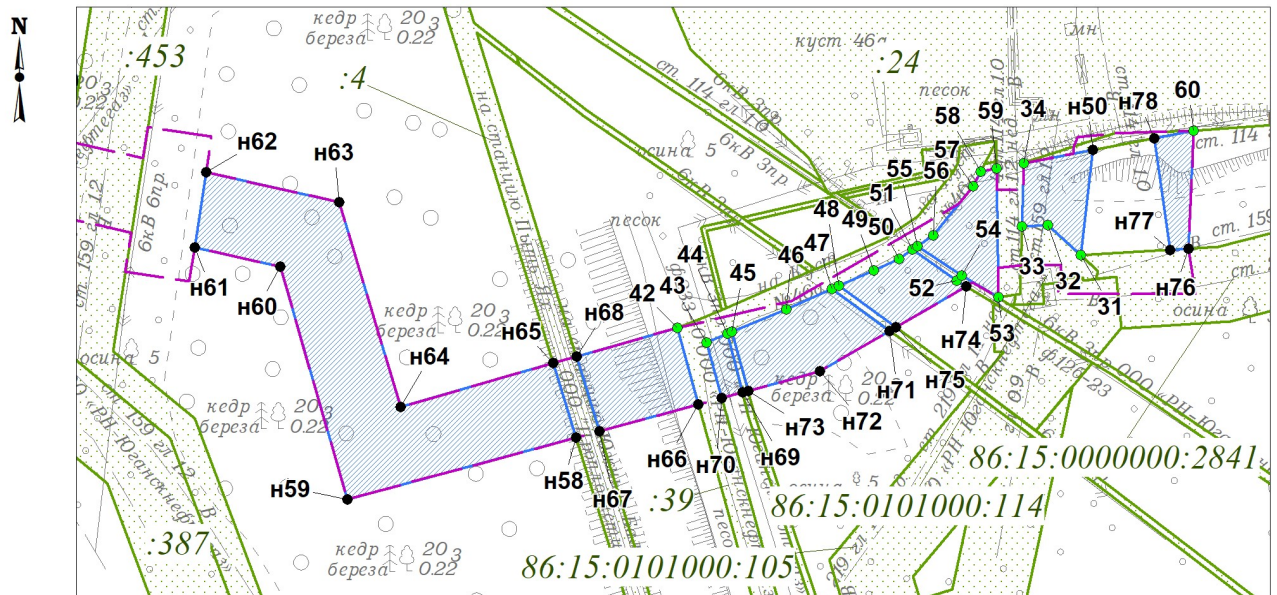
по объекту: «Трубопроводы Мамонтовского региона, целевой программы строительства 2019г, третья очередь»

Землепользователь ПАО «НК «Роснефть»

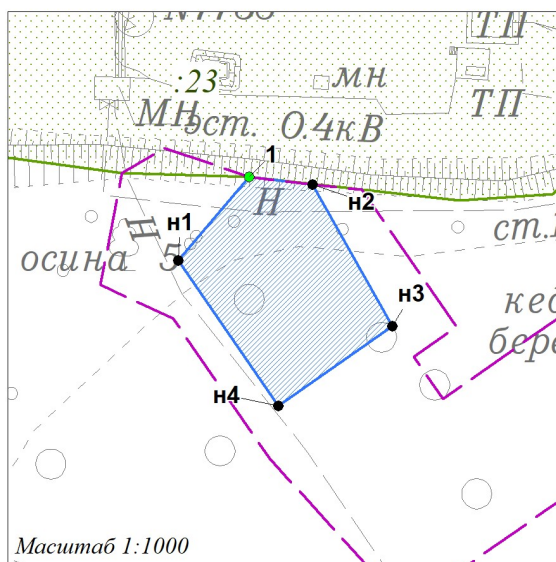
Масштаб 1:2000

Кадастровый квартал 86:15:0101031

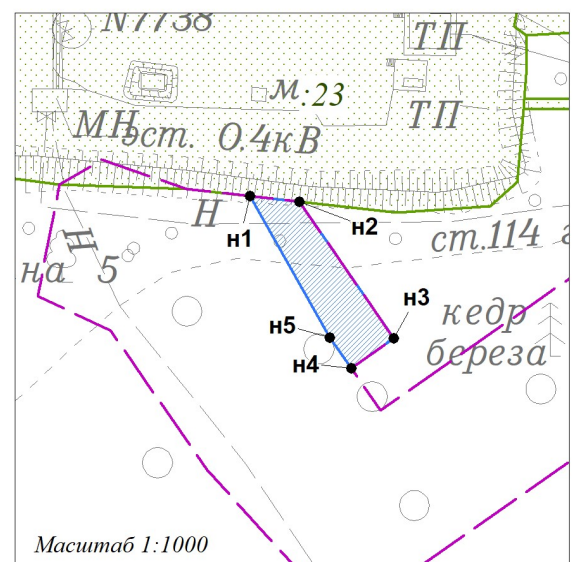
86:15:0101031:3У1



86:15:0101031:3У2



86:15:0101031:3У3



# Чертеж межевания территории (фрагмент 4)

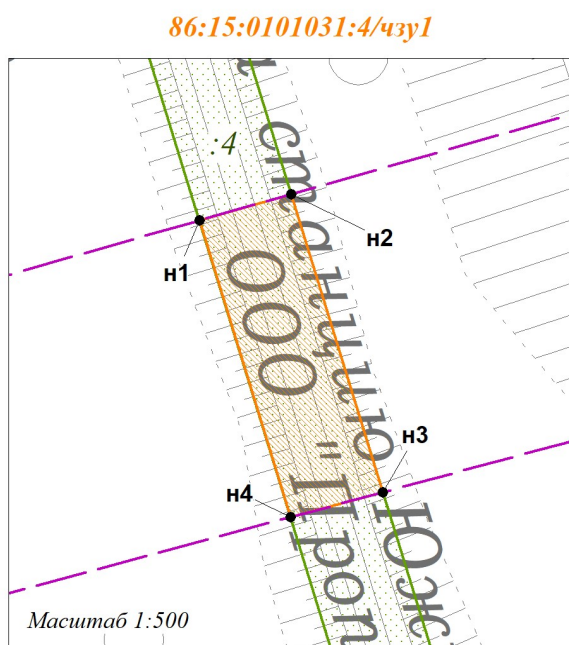
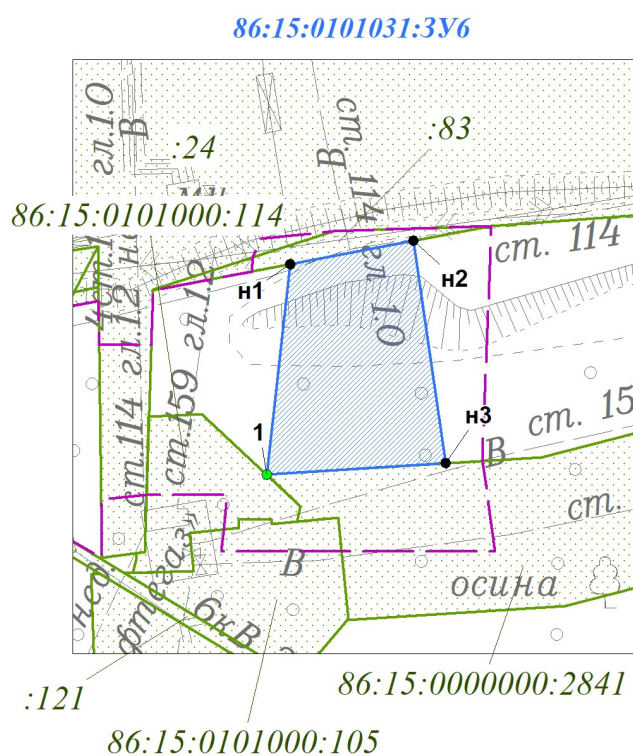
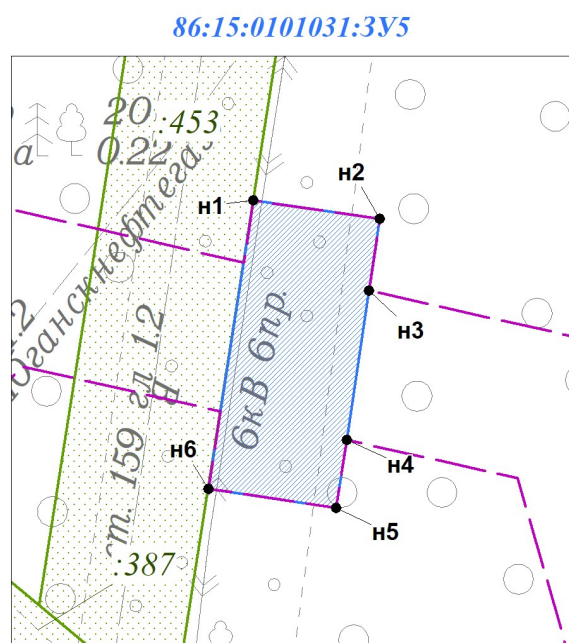
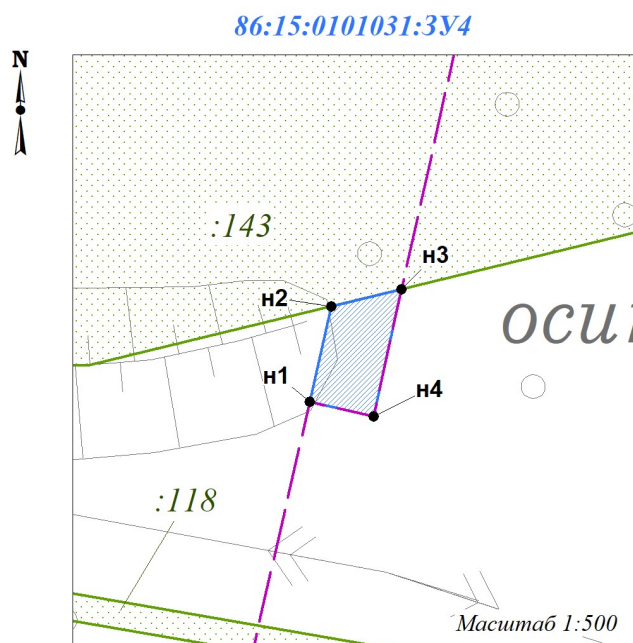
Чертеж межевания территории

по объекту: «Трубопроводы Мамонтовского региона, целевой программы строительства 2019г, третья очередь»

Землепользователь ПАО «НК «Роснефть»

Масштаб 1:1000

Кадастровый квартал 86:15:0101031





Чертеж межевания территории (фрагмент 5)

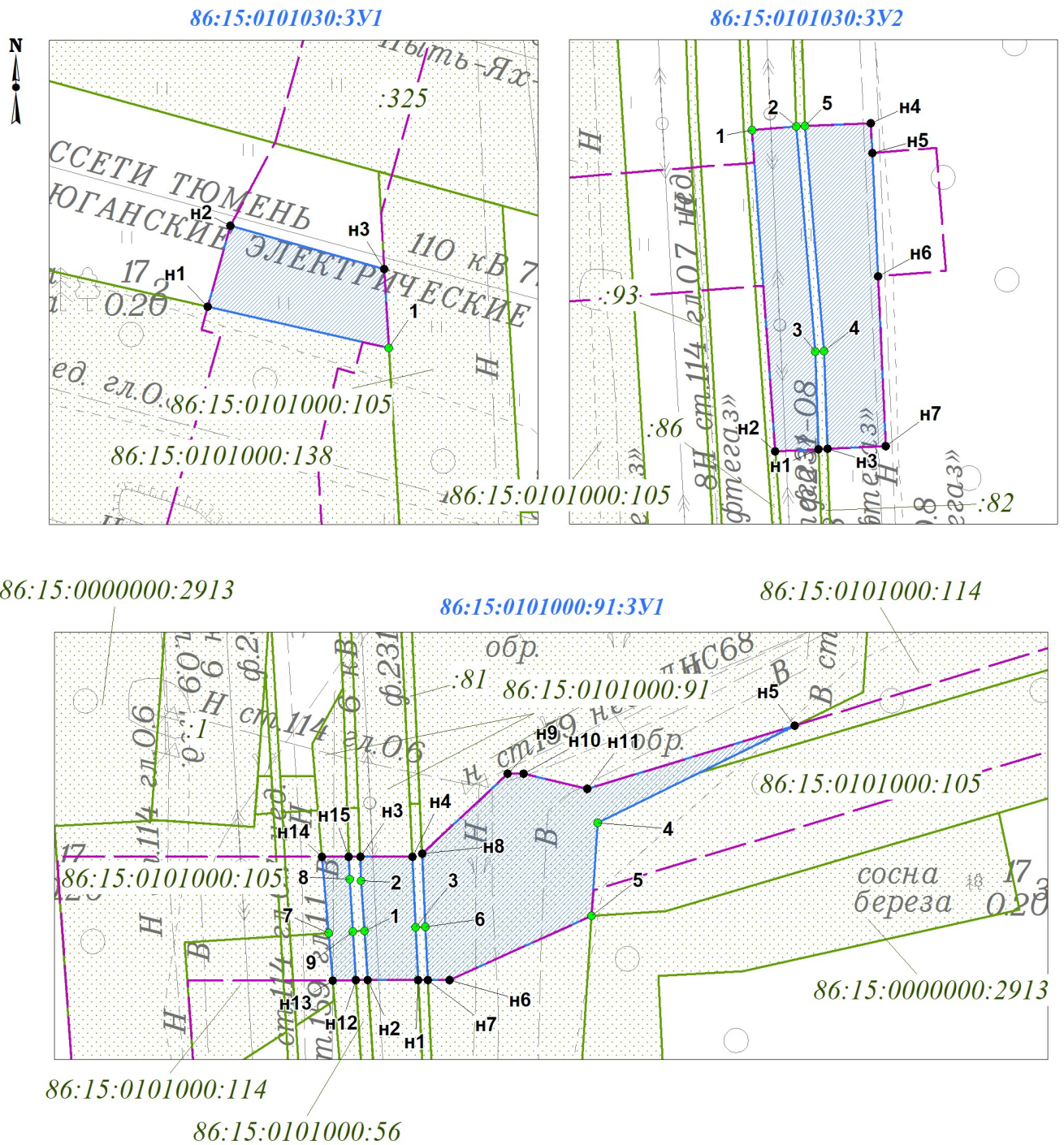
## Чертёж межевания территории

по объекту: «Трубопроводы Мамонтовского региона, целевой программы строительства 2019г, третья очередь»

Землепользователь ПАО «НК «Роснефть»

Масштаб 1:1000

Кадастровый квартал 86:15:0101030





# Чертеж межевания территории (фрагмент 6)

Чертеж межевания территории

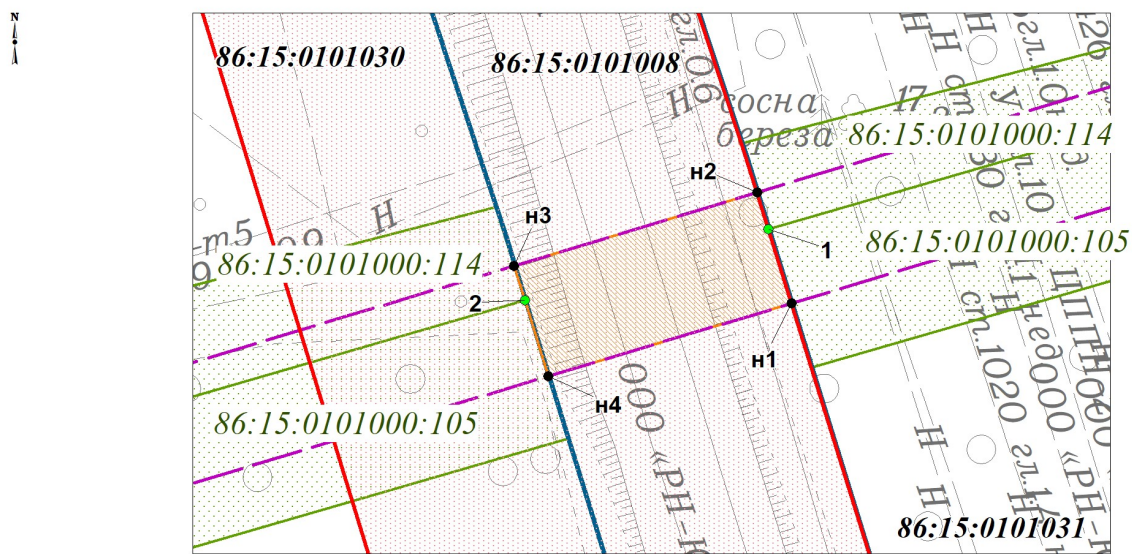
по объекту: «Трубопроводы Мамонтовского региона, целевой программы строительства 2019г, третья очередь»

Землепользователь ПАО «НК «Роснефть»

Масштаб 1:1000

Кадастровый квартал 86:15:0101008

86:15:0000000:3У:1188/чзУ1

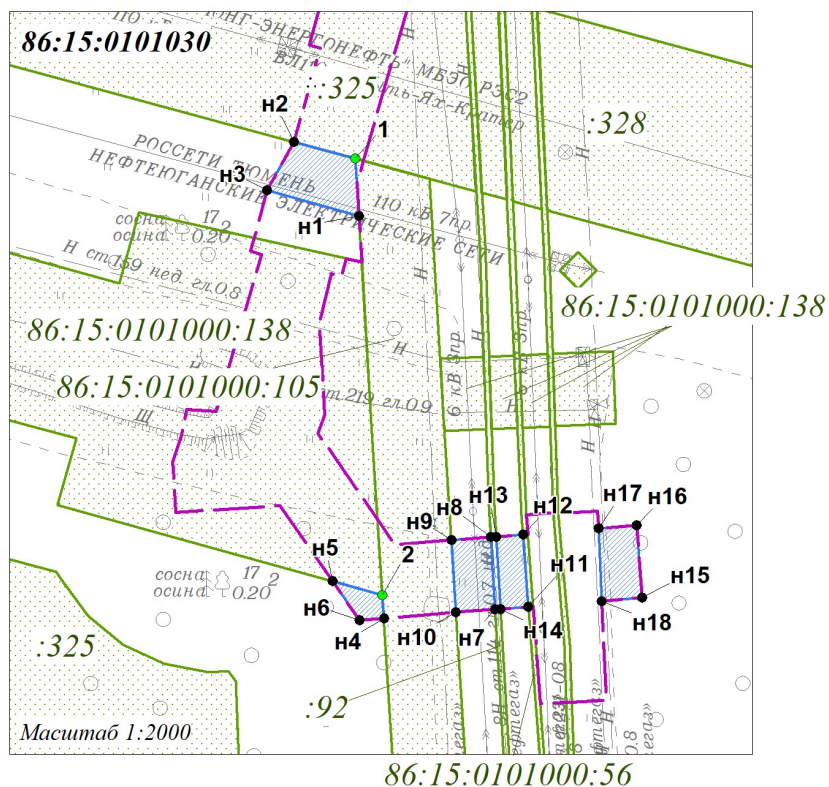
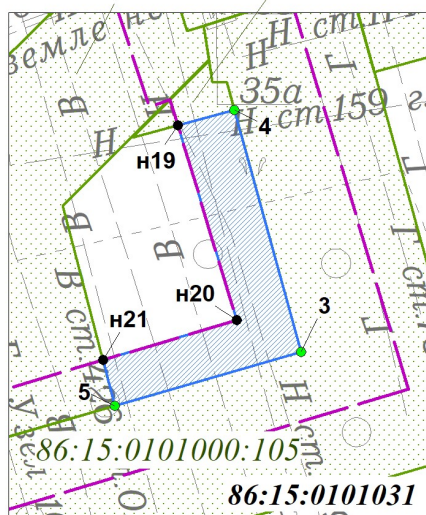


Кадастровые кварталы 86:15:0101031 и 86:15:0101030

86:15:0101000:138

86:15:0000000:3У1

86:15:0101000:114



86:15:0101000:56